<<ԱՐՄ ԴՈՐ ՍՏՐՈՅ>> ՍՊԸ
ԼԻՑԵՆԶԻԱ ՔՊԼ-000902

S-4-58, /Մ-10/-Լուսակունք-Գեղաքար մարզային նշանակության
ավտոճանապարհի Խաչաղբյուր բնակավայրում գտնվող կամուրջի վերակառուցում

ԱՇԽԱՏԱՆՔԱՅԻՆ ՆԱԽԱԳԻԾ

Հաստատում եմ՝

ՀՀ Գեղարքունիքի մարզի
Վարդենիս համայնքի ղեկավար _____ Ա. Խաչատրյան

<<ԱՐՄ ԴՈՐ ՍՏՐՈՅ>> ՍՊԸ _____ Ք. Ալեքսանյան

PM8A-161F-32BC-DE3D

Փաստաթղթի համարակալության ստուգումն ու էլեկտրոնային բնօրինակի ներբեռնումը հնարավոր է իրականացնել https://verify.e-gov.am կայքում:

ՁԵՎ N 1-2

ՀԱՅԱՍՏԱՆԻ ՀԱՆՐԱՊԵՏՈՒԹՅՈՒՆ
ԳԵՂԱՐՔՈՒՆԻՔԻ ՄԱՐԶ
ՎԱՐԴԵՆԻՍ ՀԱՄԱՅՆՔ
ՆԱԽԱԳԾՄԱՆ ԹՈՒՅԼՏՎՈՒԹՅՈՒՆ
(ՃԱՐՏԱՐԱՊԵՏԱՀԱՏԱԿԱԳԾԱՅԻՆ ԱՌԱՋԱԴՐԱՆՔ)

N ՆԹ-7314-25 21.08.2025թ.

Օբյեկտ **Վերակառուցում, S-4-58, /Մ-10/-Լուսակունք-Գեղաքար մարզային նշանակության ավտոճանապարհի խաչաղբյուր բնակավայրում գտնվող կամուրջի վերակառուցում,**

(օբյեկտի անվանումը, կառուցում, վերակառուցում, ուժեղացում վերականգնում, գործառնական նշանակության փոփոխություն)

(հակիրճ բնորոշումը, հզորությունը)

նախագծման փուլերը՝ աշխատանքային նախագիծ, ռիսկայնության աստիճանը՝ III նախագծային փաստաթղթերի մշակման համար:

(ռիսկայնության աստիճանը (կատեգորիան) նախագծման փուլերը և այլն)

Գտնվելու վայրը **,**

(մարզի, համայնքի, փողոցի անվանումները, շենքի համարը, հողամասի ծածկագիրը)

Կառուցապատող **ՀԱՅԱՍՏԱՆԻ ՀԱՆՐԱՊԵՏՈՒԹՅԱՆ ԳԵՂԱՐՔՈՒՆԻՔԻ ՄԱՐԶԻ«ՎԱՐԴԵՆԻՍԻ ՀԱՄԱՅՆՔԱՊԵՏԱՐԱՆԻ ԱՇԽԱՏԱԿԱԶՄ»**

(կազմակերպության անվանումը, գտնվելու վայրը, ֆիզիկական անձի անունը, ազգանունը, բնակության վայրը, հեռախոսահամարը, էլեկտրոնային հասցեն)

Առաջադրանքի տրամադրման հիմքը՝ **ԱՆՇԱՐԺ ԳՈՒՅՔԻ ՆԿԱՏՄԱՄԲ ԻՐԱՎՈՒՆՔՆԵՐԻ ՊԵՏԱԿԱՆ ԳՐԱՆՑՄԱՆ ՎԿԱՅԱԿԱՆ՝**

(կառուցապատման նպատակով ՀՀ օրենսդրությամբ սահմանված կարգով հողամասի տրամադրման, անշարժ գույքի փոփոխման իրավունքը հաստատող անհրաժեշտ փաստաթղթերը)

Առաջադրանքի գործողության ժամկետը **մինչև 21.02.2027թ.**

(N 1 հավելվածի 32-րդ կետին համապատասխան)

ՆԱԽԱԳԾՎՈՂ ՀՈՂԱՄԱՍԻ ԲՆՈՒԹԱԳԻՐԸ

(աստղանիշով (*) նշված դրույթների գրաֆիկական արտացոլումը տրամադրվում է կից ներկայացվող ամփոփ սխեմայով՝ Մ 1:500)

1. Հողամասը գտնվում է — Խաչաղբյուր բնակավայր

(հողամասի դիրքը քաղաքաշինական միջավայրում, դրա նպատակային և գործառնական նշանակությունը)

2. (*) Հողամասի չափսերը

(հողամասի սահմանները՝ կոորդինատային նշահարմամբ, մակերեսը(հա))

3. Հողամասի առկա վիճակը

(ռելիեֆի բնութագիրը, շենքերի (այդ թվում՝ քանդման ենթակա) առկայությունը, (օգտագործումը, նշանակությունը, հարկայնությունը, շինարարական նյութերը և այլն), կանաչապատումը, բարեկարգումը և այլն)

4. (*) Տրանսպորտային պայմանները

(Ճանապարհների առկայությունը, երկաթուղային տրանսպորտի մոտեցումները և այլն)

5. (*) Ինժեներական ցանցեր և սարքավորումներ (ջրամատակարարման, կոյուղու, գազամատակարարման, տաք ջրի մատակարարման, էլեկտրամատակարարման, էլեկտրոնային հաղորդակցության համակարգեր)

(Նախագծվող հողամասով կամ կից տարածքով անցնող ինժեներական ենթակառուցվածքները, այդ թվում՝ տարողունակությունը)

6. (*) կից հողամասեր

(Կից հողօգտագործումների անվանումը և դրանց սահմանները՝ համաձայն ներկայացված սխեմայի)

7. Բնության հատուկ պահպանվող և (կամ) պատմամշակութային հուշարձանների տարածքներ (պահպանական գոտիներ)

Բնության, պատմամշակութային հուշարձանների տարածքներկամպահպանականգոտիներչկան

(Հուշարձանի անվանումը)

8. (*) Հատակագծային սահմանափակումներ

չկան

(տեղանքում գործող արտադրական, պաշտպանվող օբյեկտների, ինժեներատեխնիկական ենթակառուցվածքների և այլ օբյեկտների նկատմամբ սահմանափակումները, այդ թվում՝ սեյսմիտությունը)

ՆԱԽԱԳԾԱՅԻՆ ՊԱՀԱՆՋՆԵՐԸ

(աստղանիշով (*) նշված դրույթների գրաֆիկական արտացոլումը տրամադրվում է կից ներկայացվող ամփոփ սխեմայով՝ Մ 1:500)

9. Ճարտարապետահատակագծային պահանջներ

(ելնելով Հայաստանի Հանրապետության օրենսդրության և նորմատիվատեխնիկական փաստաթղթերի պահանջներից առկա քաղաքաշինական ծրագրային փաստաթղթերից կամ դրանց բացակայության դեպքում՝ կազմավորված (կազմավորվող) քաղաքաշինական միջավայրի պայմաններից, առաջարկություններ ճակատների ձևավորման, տանիքների, արտաքին դռների, պատուհանների համամասնությունների և գունային լուծումների վերաբերյալ)

9.1.(*) օբյեկտի հեռավորությունը կարմիր գծից (մետր)

համաձայն գործող նորմերի

9.2.(*) հեռավորությունը հարևան հողակտորներից (օբյեկտներից) (մետր)

համաձայն գործող նորմերի

9.3.(*) թույլատրելի բարձրությունը (մետր)

համաձայն նախագծի

սահմանային հարկայնության բարձրությունը գերազանցող շենքերի և շինությունների նախագծման դեպքում՝ ՀՀՇՆ II-6.02-2006 «Սեյսմակայուն շինարարություն. Նախագծման նորմեր» շինարարական նորմերով սահմանված պահանջների ապահովման (հատուկ հաշվարկային մեթոդներ, սեյսմակայունության բարձրացման միջոցառումներ և այլն)

9.4. կառուցապատման խտության գործակիցը (կառույցի, (կառույցների) ընդհանուր մակերեսի հարաբերությունը հողամասի մակերեսին)

9.5. կառուցապատման տոկոսը (կառուցապատվող (անջրանցիկ) տարածքի հարաբերությունը հողամասի տարածքին՝ տոկոսներով) (%)

9.6 կանաչապատման տոկոսը (կանաչապատ տարածքի հարաբերությունը հողամասի մակերեսին՝ տոկոսներով՝ (%))

9.7 այլ պահանջներ

չկան

10. Հողամասում գտնվող շենքերի ու շինությունների քանդման կամ տեղափոխման (ապամոնտաժման) պայմանները և աշխատանքների հերթականությունը

համաձայն նախագծի

11. Ստորգետնյա, կիսանկուղի և առաջին հարկերի տարածքների օգտագործման պայմանները

չկան

12. (*) Ինժեներական ցանցեր և սարքավորումներ

Պահանջներ՝գոյությունունեցող և նախագծվող ենթակառուցվածքների ու ցանցերի նկատմամբ

12.1 (*) ջրամատակարարում կոյուղի, տաք ջրի մատակարարում

(համաձայն մատակարարող նազակիրության տեխնիկական պայմանների)

12.2 (*) Էլեկտրամատակարարում

Ըստ տեխնիկական պայմանների

12.3. (*) գազամատակարարում	(հանձնարկի մատակարարող կազմակերպության տեխնիկական պայմանների) Ըստ տեխնիկական պայմանների (հանձնարկի մատակարարող կազմակերպության տեխնիկական պայմանների)
12.4. (*) էլեկտրոնային հաղորդակցություն մալուխատար կոյուղու (ներառյալ դիտահորը) տեղադիրքը	Ըստ նախագծի (հանձնարկի N 1 հավելվածի 57-րդ կետի 2-րդ ենթակետով սահմանված եզակիորեն տվյալների)
12.5. թույլ հոսանքներ	Չի նախատեսվում
12.6. աղբահանություն	Վարդենիսի համայնքապետարանի հետ
13. Տարածքի ինժեներական նախապատրաստում	համաձայն աշխատանքային նախագծի (տեղիների կազմակերպման, ջրահեռացման, ինժեներական պաշտպանության միջոցառումները)
14. Բարեկարգում	Համաձայն նախագծի (ճանապարհային պայմանների վերաբերյալ պահանջները, կանաչապատում, ճարտարապետական փոքր ձևեր, ցանկապատում, գրվածք և այլն)
15. Շինարարական նյութեր	(Շինարարական նյութերի օգտագործման առաջարկությունները տանիքների, ճակատների լուծումների, արտաքին դռների, պատուհանների վերաբերյալ)
16. Պաշտպանական կառույցներ	Ըստ նախագծի (արտակարգ իրավիճակներում մարդկանց և օբյեկտների պաշտպանության միջոցառումները)
17. Հակահրդեհային պահանջներներ	Համաձայն գործող նորմերի (հակահրդեհային անվտանգության ապահովման միջոցառումները)
18. Հաշմանդամների և բնակչության սակավաշարժ խմբերի պաշտպանության միջոցառումներ	չի պահանջվում
19. Շրջակա միջավայրի պահպանում	չի պահանջվում (Շրջակա միջավայրը վնասակար ազդեցությունից բացառելու միջոցառումները)
20. Շինարարության կազմակերպում	Սահմանազատել շին. հրապարակը (առաջարկություններ շինարարության հետ կապված անբարենպաստ ազդեցության բացառման, ջրամատակարարման տնտեսության և տրանսպորտի անխափան աշխատանքի ապահովման վերաբերյալ)
21. Առաջադրանքի գործողության ժամկետը և նախագծի մշակման փուլերը	մինչև 21.02.2027թ., նախագծման փուլերը՝ աշխատանքային նախագիծ, (նշվում են առաջադրանքի գործողության ժամկետը և նախագծի մշակման փուլերը)

ԼՐԱՑՈՒՑԻՉ ՊԱՅՄԱՆՆԵՐԸ

22. Նախագծային փաստաթղթերի փորձաքննությանը ներկայացվող պահանջներ	Պարզ փորձաքննություն հարկավոր է (Հայաստանի Հանրապետության օրենսդրությամբ սահմանված փորձաքննության տեսակը կամ նախագծողի երաշխավորագիրը՝ հղում կատարելով հատուցագրատախտակ իրավական անտիպին)
23. Միջանկյալ համաձայնեցում	Վարդենիսի համայնքապետարանի հետ (իրավասու մարմնի կամ Հայաստանի Հանրապետության օրենսդրությամբ նախատեսված դեպքերում շահագրգիռ մարմինների հետ էսքիզային նախագծի նախնական համաձայնեցում, նշվում է նաև. առաջադրանքի փոփոխման հնարավորությունը՝ N 1 հավելվածի 87-րդ կետով նախատեսված դեպքում)
24. Հասարակական քննարկումներ	(Հայաստանի Հանրապետության օրենսդրությամբ սահմանված դեպքում և կարգով)
25. Համաձայնեցումների կամ մասնագիտական եզրակացությունների ստացում	տեխնիկական վիճակի (սեյսմիկ) զննության եզրակացություն (նշվում են տվյալ օբյեկտի համաձայնեցման օրենքով սահմանված պահանջները՝ հուշարձանների ու բնության պահպանության և այլ լիազորված մարմինների հետ, ինչպես նաև N 1 հավելվածի 56-րդ կետով սահմանված դեպքերում՝ ինժեներական ենթակառուցվածքի սեփականատիրոջ (օգտահիրոջի) հետ)
26. Փոստային բաժանորդային պահարանների տեղադրում	(նշվում են տվյալ օբյեկտի համաձայնեցման օրենքով սահմանված պահանջները՝ հուշարձանների ու բնության պահպանության և այլ լիազորված մարմինների հետ, ինչպես նաև N 1 հավելվածի 56-րդ կետով սահմանված դեպքերում՝ ինժեներական ենթակառուցվածքի սեփականատիրոջ (օգտահիրոջի) հետ)
27. Քաղաքաշինական կանոնադրությամբ ամրագրված լրացուցիչ պայմաններ	

AnyScanner

28. Այլ պայմաններ

ՀԱՅԱՍՏԱՆԻ ՀԱՆՐԱՊԵՏՈՒԹՅԱՆ
ՎԱՐԴԵՆԻՍ ՀԱՄԱՅՆՔԻ ՂԵԿԱՎԱՐ՝

ԱՀԱՐՈՆ ԽԱՉԱՏՐՅԱՆ

(ստորագրությունը, անունը, ազգանունը)

ՀԱՎԱՍՏՎԱԾ Է
ԷԼԵԿՏՐՈՆԱՅԻՆ
ՍՏՈՐԱԳՐՈՒԹՅԱՄԲ

ԲԱՑԱՏՐԱԳԻՐ

Սույն նախագծով նախատեսված է S-4-58, /Մ-10/-Լուսակունք-Գեղաբար մարգային նշանակության ավտոճանապարհի Խաչաղբյուր բնակավայրում գտնվող կամուրջի վերակառուցում:

Նախագիծը կազմվել է ըստ Վարդենիս համայնքի տրված առաջադրանքի:

Ներկայացված տեղամասերում 2025 թվականի հունիս ամսին կատարվել է հետախուզական աշխատանքներ:

ՏԵԽՆԻԿԱԿԱՆ ՆՈՐՄԱՏԻՎՆԵՐ

Նախագծային աշխատանքները կատարվել են ՀՀՇՆ 30-01-2023 նորմաների և պահանջների համաձայն, AutoCad և Civil3D համակարգչային ծրագրերով:

Ճանապարհի պարամետրերը ընդունվել են են.

- *երթևեկելի մասը լայնությունը - 7,20*
- *կողնակներ – 1.5մ.*

Հիմնվելով ակնադիտական, երկրաբանական, շրջակա միջավայրի պահպանության միջոցառումների ուսումնասիրությունների վրա, նախագծով նախատեսվում է իրականացնել հետևյալ աշխատանքները.

Նախատեսվում է

- *Կատարել հողային աշխատանքներ*
- *Կառուցել ճանապարհի պատվածքը*
- *Կատարել կողնակների լիցք*
- *Գոյություն ունեցող քայքայված ե/բ կամրջի քանդում*
- *Նոր Ե/Բ խողովակ d =1.5մ տեղադրում*

ՃԱՆԱՊԱՐՀԱՅԻՆ ՊԱՏՎԱԾՔ

Նախագծով նախատեսվում է իրականացնել հետևյալ պատվաածք

- **Ավազակոպճային շերտ h=10 սմ**
  ԳՕՍՏ 23735-2014 «Ավազակոպճային խառնուրդներ շինարարական աշխատանքների համար. Տեխնիկական պայմաններ»
- **Խճային հիմք h= 15սմ բիտումի տարածումով 4.12տ/1000մ²**
  ՀՀՇՆ IV-11.05.02-99 Շինարարական աշխատանքների կատարման հիմնական կատարման կետեր 14.56-14.61 և СБОРНИК 27. АВТОМОБИЛЬНЫЕ ДОРОГИ § 16 Таблица 27-34
- **Մանրահատիկ ա/բ Բ տիպի h=5 սմ**
  ԳՕՍՏ 9128-2013 «Ասֆալտբետոնյա, պոլիմեր-ասֆալտբետոնյա խառնուրդներ, ասֆալտբետոն, պոլիմեր-ասֆալտբետոն՝ ավտոմոբիլային ճանապարհների և օդանավակայանների համար.

ՇՐՋԱԿԱ ՄԻՋԱՎԱՅՐԻ ՊԱՀՊԱՆՈՒՄ

Շինարարության ժամանակ անհրաժեշտ է հատուկ ուշադրություն դարձնել շրջակա միջավայրին: Շինարարական աշխատանքների կատարման ժամանակ անհրաժեշտ է խնամքով վերաբերվել մոտակա ծառերին և թփերին, պահպանելով նրանց վնասումից և ոչնչացումից:

Աշխատանքների ավարտից հետո անհրաժեշտ է մաքրել շրջակա տարածքը ավելորդ բեռներից և շին. աղբից տեղափոխելով այն լցակույտ:

Շինարարության ժամանակ պետք է պահպանել հետևյալ նորմատիվային փատաթղթերը.

ՇՄԱԿ III-4.80 «Ավտոտանքի տեղադրատեղերը. շինարարությունները» և ՇՄԱԿ III-3-1.06 «Հիդրոտեխնիկական արտաքին ջրամատակարարում»:

Հիդրոտեխնիկական ժամանակավոր հաշվի առնելով գոյություն ունեցող ստորգետնյա ինժեներական կոմունիկացիաները /գազատար, ջրատար խողովակաշարեր, ֆոսֆոր և էլեկտրաէներգիա՝ անկախ պատկանելությունից/ հանձնարարվում է կազմակերպությունների:

Հնարավորությունների բոլոր միջոցառումները պետք է իրականացվեն բնապահպանական կատարման պրակտիկ հանձնարարական:

ՕՐԱՑՈՒՑԱՅԻՆ ԳՐԱՖԻԿ

5-4-58, /Մ-10/-Լուսակունք-Գեղաքար մարզային նշանակության ավտոճանապարհի Խաչաղբյուր բնակավայրում գտնվող կամուրջի վերակառուցում

No	Կապալառուի կողմից կատարվելիք աշխատանքների առանձին տեսակների անվանումներ	Աշխատանքների կատարման ժամկետը	
		սկիզբը	ավարտը
1	Հողային աշխատանքներ	Աշխատանքների մեկնարկից	Մինչև 10 օր
2	Խողովակի կառուցման աշխատանքներ	Աշխատանքների մեկնարկից	Մինչև 12 օր
3	Երթևեկելի մաս	Աշխատանքների մեկնարկից	Մինչև 8 օր
ԸՆԴՀԱՆՈՒՐ ԱՇԽԱՏԱՆՔՆԵՐ		Աշխատանքների մեկնարկից	Մինչև 30 օր

S-4-58, /Մ-10/-Լուսակունք-Գեղաքար մարզային նշանակության ավտոճանապարհի Խաչաղբյուր բնակավայրում գտնվող կամուրջի վերակառուցում

Необходимый состав работников для выполнения строй.работ
Նախատեսված աշխատանքների իրականացման համար աշխատանքային ռեսուրսների նվազագույն պահանջներն են .

No	Состав Անձնակազմը	Требуемое кол. Պահանջվող քանակը
1	Инженер - строитель Ինժեներ - շինարար	1
2	Геодезист Գեոդեզիստ	1

Նախատեսված աշխատանքների իրականացման համար պահանջվող լիցենզիաների ցանկ

No	Պահանջվող լիցենզիայի ներդիր	Անվանումը
1	ՔՊՆ09	Տրանսպորտային ուղիներ

Технические средства

No	Наименование тех. средств Տեխնիկական միջոցի անվանումը	Необходимое количество Պահանջվող քանակը
1	2	3
1	АБЗ Ասֆալտբետոնի արտադրության գործարան	0
2	Кран Ավտոկռունկ	1
3	Бульдозер Բուլդոզեր	2
4	Экскаватор Էքսկավատոր	2
5	А/С Ավտոինքնաթափ	4
6	Укладчик Ասֆալտատեղադրիչ	1
7	Водовоз Ջրի մեքենա	2
8	Каток 6-8т Գլդոն 6-8 տ	2

9	Каток 9-11т Գլոն 9-11 տ	2
10	Автогрейдер Ավտոգրեյդեր	2
12	Вибратор Թրթռիչ	1
13	Компрессатор Կոմպրեսատոր	2
15	Бетономешалка Բետոնախառնիչ	1

S-4-58, /Մ-10/-Լուսակունք-Գեղարքար մարզային նշանակության ավտոճանապարհի խաչաղրյուր բնակավայրում գտնվող կամուրջի վերակառուցում

NN	Работа Աշխատանքներ	Единица измерения Չափման միավոր	Количество Քանակը	Стоимость единицы Միավորի արժեքը	Итог. Ընդամենը
1	2	3	4	5	6
	Лабораторные испытания Լաբորատոր փորձարկումներ				
1	Խճավազային խառնուրդ	образец նմուշ	1		
2	Щебень для а/б Խիճ ա/բ խառնուրդի համար	образец նմուշ	1		
3	Песок для асфальтобетонной смеси Ավազ ասֆալտբետոնի խառնուրդի համար	образец նմուշ	1		
4	Минеральный порошок для смеси а/б Հանքային փոշի ա/բ խառնուրդի համար	образец նմուշ	1		
5	Битум нефтяной вязкий Նավթային մածուցիկ բիտում	образец նմուշ	1		
6	А/Б смесь, АБЗ (мелкозернистый) Ա/բ խառնուրդ ԱԲԶ-ից (մանրահատիկ)	образец նմուշ	1		
7	А/Б смесь установленная, неуплотненая (мелкозернистый) Ա/բ խառնուրդ տեղադրված, չխտացված (մանրահատիկ)	образец նմուշ	1		
8	А/Б смесь, АБЗ (крупнозернистый) Ա/բ խառնուրդ ԱԲԶ-ից (խոշորահատիկ)	образец նմուշ	0		
9	А/Б смесь установленная, неуплотненая (крупнозернистый) Ա/բ խառնուրդ տեղադրված, չխտացված (խոշորահատիկ)	образец նմուշ	0		
10	Образец керна верхный слой (1комплект-3 штук) Հանուկի փորձանմուշ վերին շերտ (1 լրակազմ-3 հատ)	комплект լրակազմ	1		
11	Образец керна нижный слой (1комплект-3 штук) Հանուկի փորձանմուշ ներքին շերտ (1 լրակազմ-3 հատ)	комплект լրակազմ	0		
12	Цемент Ցեմենտ	образец նմուշ	2		
13	Образец ц/б (1комплект - 3шт) Ց/բ փորձանմուշ (1լրակազմ - 3հատ)	комплект լրակազմ	2		
14	Грунт для насыпи Քնահող լիցքի համար	образец նմուշ	2		
15	Уплотнение грунта Քնահողի խտացում	образец նմուշ	Աման 1գծմ. 1փորձ / 1исп.		
16	Гравийно-песчаный смесь Ավազակոպճային խառնուրդ	образец նմուշ	1		
17	Խնային նիմքի օգտագործվող մասեղյպի լաբարատոր ստուգում	образец նմուշ	1		
18	Подбор состава смеси а/б (мелкозерн.) Ա/բ խառնուրդի բաղադրության որոշում (մանրահատիկ)	образец նմուշ	1		
19	Подбор состава смеси а/б (крупнозерн.) Ա/բ խառնուրդի բաղադրության որոշում	образец նմուշ	0		
20	Материал для обочины Կողնակի նյութ	образец նմուշ	1		
21	Подбор плот. Обочины Կողնակների խտացման որոշում	образец նմուշ	1		
22	Подбор плоскости Հարթության որոշում	образец նմուշ	1		

Схема регулирования временной организации дорожного движения для выполнения дорожно-восстановительных работ
Ճանապարհի նորոգման աշխատանքների իրականացման հատվածի ժամանակավոր երթևեկության կազմակերպման սխեմա

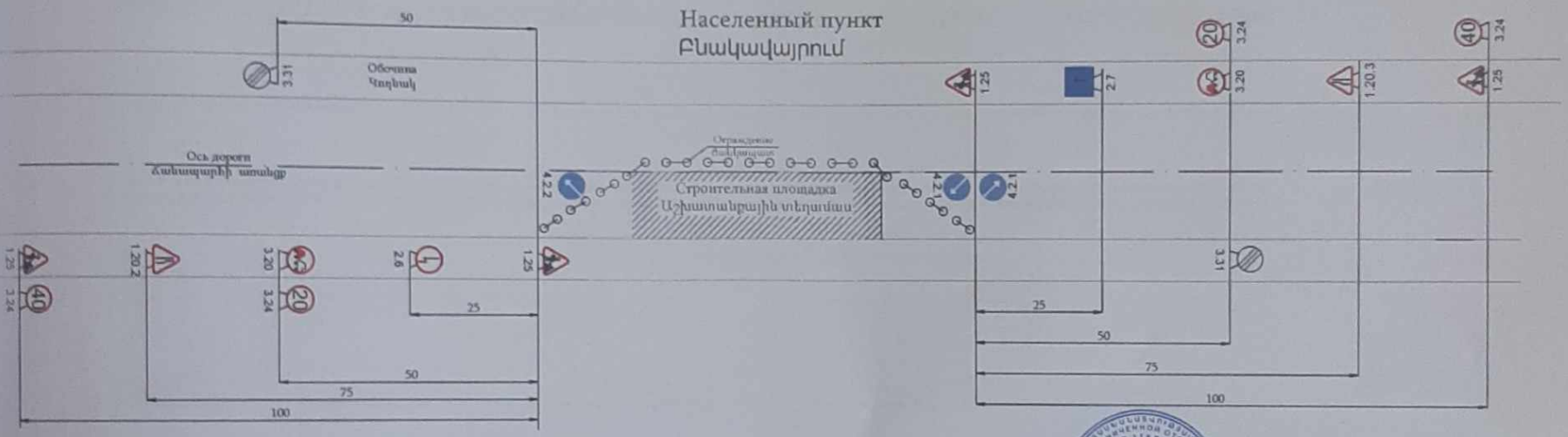

Дорожные знаки
Ճանապարհային նշաններ

1.25	Дорожные работы Ճանապարհային աշխատանքներ	3.31	Конец всех ограничений Բոլոր սահմանափակումների գոտու վերջը
1.20.2	Сужение дороги Ճանապարհի նեղացում	4.2.1	Объезд препятствия справа Արգելքի շրջանցում աջից
1.20.3	Сужение дороги Ճանապարհի նեղացում	4.2.2	Объезд препятствия слева Արգելքի շրջանցում ձախից
3.20	Обгон запрещен Վազանցը արգելվում է	2.6	Преимущество встречного движения Հանդիպակաց երթևեկության առավելություն
70 50 40 30 20 3.24	Ограничение максимальной скорости Առավելագույն արագության սահմանափակում	2.7	Преимущество перед встречным движением Առավելություն հանդիպակաց երթևեկության նկատմամբ

ՊԱՇՏՈՆ	ԱԶԳԱՆՈՒՆ	ՍՏՈՐԱԳՐ	ԱՄՍԱԹ	Շինանախագծային աշխատանքներ		
ՏԱՐԿ.	Ա. ԱԼԵՔՍԱՆՅԱՆ			3-4-58, /17-10/-Լուսանկարներ Վերջացած մայրուղի նշանակալոցքում ավտոմոբիլների խաչաձևքով բեռնափոխադրում գտնվող կամրջի վերակառուցում		
ՍԱՏ.	Ն. ԱԼԵՔՍԱՆՅԱՆ					
ԳԼԽ. ՃԱՐ.	Ն. ԱԼԵՔՍԱՆՅԱՆ			22 Վերջացած մայրուղի Կարմիրլիճ հատվածի խաչաձևքով բեռնափոխադրում	ՓՈՒ.	ՓՈՒՐՑ	ԹԵՐԹԵՐ
ՍԱՀՄԱՆ.	Ն. ԱԼԵՔՍԱՆՅԱՆ				Ս. Փ.	1	5
ՍՏԵՂԾՈՒ				Ճանապարհի նորոգման աշխատանքների իրականացման հատվածի ժամանակավոր երթևեկության կազմակերպման սխեմա	ՀԱՅԱՍՏԱՆԻ ՊԵՏԱԿԱՆ ՃԱՆԱՊԱՐՀԱՅԻՆ ԴԵՊ. ԼԻՄԻՏԵԴ ԸՆԿԵՐՈՒԹՅՈՒՆ ՀԾԼ-000902	

Разметка / Գծանշում



				Ճանապարհի տիպային հորիզոնական գծանշում		
					2	5

ԱՇՂԱՏԱՆՔԱՅԻՆ ՏԵՂԱՄԱՍ

ՊԱՇՏՈՆ.	ԱԶԳԱՆՈՒՆ	ՍՏՈՐԱԳՐ.	ԱՄՍԱԹ.	Շինանախագծման աշխատանքներ
ՏԱՐԻՆ.	Ա. ԱԼԵՔՍԱՆՅԱՆ.			Ն-4-58, /Մ-10/-Լուսակունք-Գեղաքաղաք մարզային նշանակության ավտոճանապարհի թռչաղբյուր բնակավայրում գտնվող կամուրջի վերակառուցում
ՍՊՏ.	Ն. ԱԼԵՔՍԱՆՅԱՆ.			
ԳԼԽ. ՄԱՍՆ.	Ն. ԱԼԵՔՍԱՆՅԱՆ.			
ԿԱՏԱՐՄ.	Ն. ԱԼԵՔՍԱՆՅԱՆ.			ՀՀ Գեղարքունիքի մարզի Վարդենիս համայնքի թռչաղբյուր բնակավայր
ՍՏՈՒԳՄ.				
				Իրադրության հատակագիծ

ԳՐՈՒ.	ԹԵՐԹ	ԹՎԵԱՅՆ
Ս. Փ.	3	5

ՀԱՄԴՀԸ ՍՏՐՈՅ՝ ՍՊԸ
ԳԵՌ. ԼԻՑԵՆԶԻՈ. ԹՎԻ.- 000902

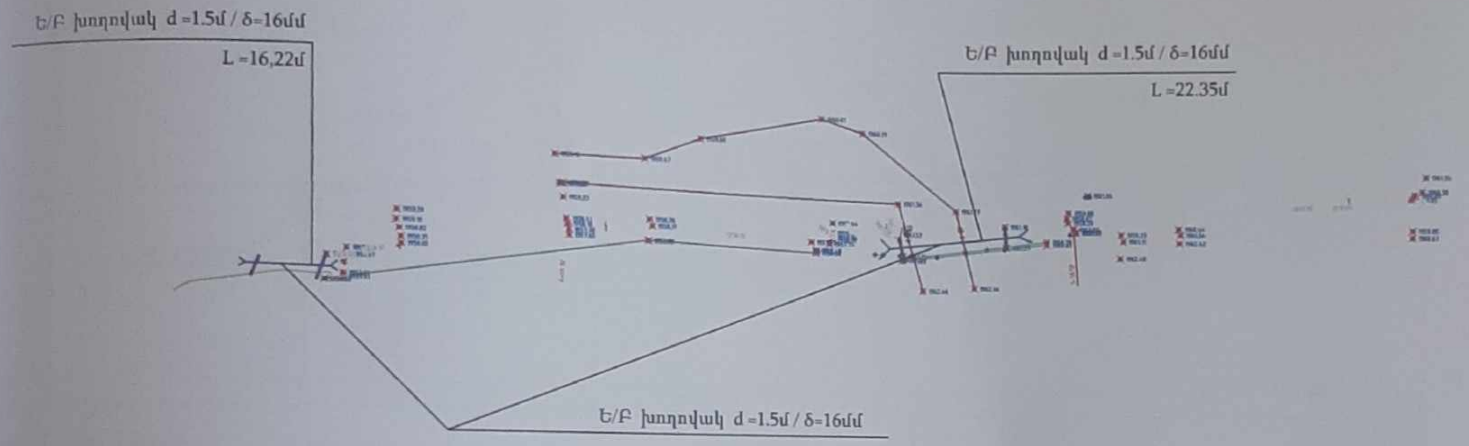

ԴԱՍՏԻՆ	ԱԶԳԱՆՈՒՆ	ՍՏՈՐԱԳՐ.	ԱՄՍԱԹ.	Հիդրոտեխնիկական ավտոճանապարհներ
ՏԱՐԵՆ	Ա. ԱԼԵՔՍԱՆՅԱՆ			5-4-58, /ՇՏ-10/-Լուսակոնք-Վեղարքար մայրուղի կիսամետրյան ավտոճանապարհի հատվածներ բեռնախցիկում գտնվող կամուրջի վերակառուցում
ՆԱՏ	Ն. ԱԼԵՔՍԱՆՅԱՆ			
ԳԼԽ. ՄԱՍՆ.	Ն. ԱԼԵՔՍԱՆՅԱՆ			ՀՀ Վեղարքարեղի մարզի Վարդենիս համայնքի հասցեներ բեռնախցիկ
ԿՍՏԱՏՈՒՄ	Ն. ԱԼԵՔՍԱՆՅԱՆ			
ՍՏՈՒԳՈՒՄ				

ՄՇԻ.	ԹՈՒՂԹ	ՇՐԱՆՑԻՐ
Մ. Փ.	4	5

Կառուցման հատակագիծ

"ԱՐՄ ԴՈՐ ՍՏՐՈՅ" ՍՊԸ
ՊԵՏ. ԼԻՑԵՆԶԻԱ ՀԳԼ - 000902

Ж/Б դրենա d=1.5մ / δ=16մմ
Ե/Բ խողովակ d=1.5մ / δ=16մմ

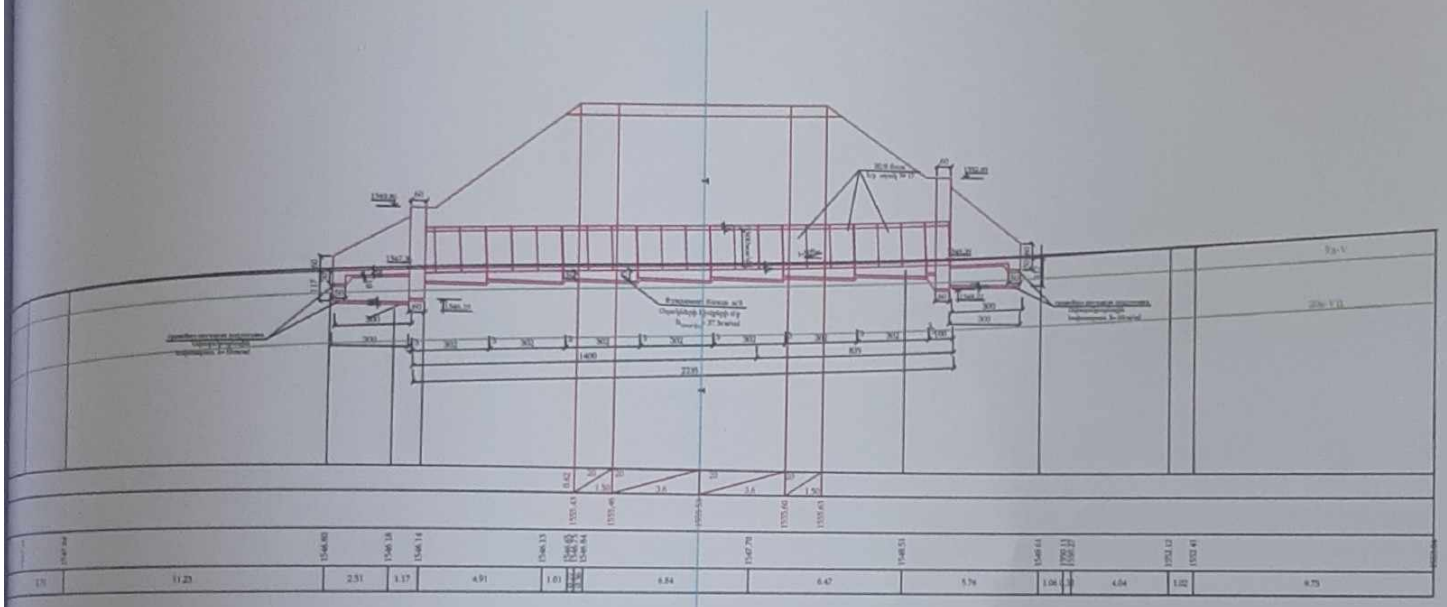

Սուլցի պիտանության նկարագիր

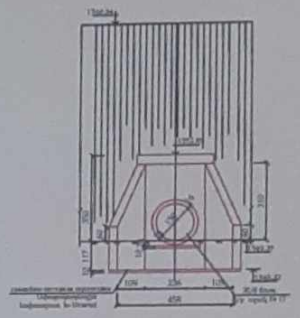

Էջի պիտանության նկարագիր

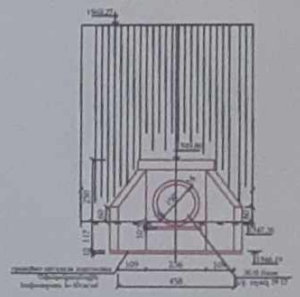

Հատակագիծ / Հատակագիծ
(масштаб не показан/չափը չի պահպանված)

Հատակագիծ
(масштаб не показан/չափը չի պահպանված)

Նշումներ
1. Չափերը նշված են մմ-ով, բարձրությունները՝ մ-ով:
2. Խողովակի և էջերի միացումը կատարել գլխարկ՝ ըստ 3.501-59 տիպային նախագծի:
3. Էջերը լցվելիս տրված են՝ սմ-ով, բարձրությունները՝ մ-ով:

Примечание
1. Чертежи выданы чертой лет.
2. Конструкции м/б трубы принять по 3.501-59 пиз.
3. Размеры на чертеже даны в сантиметрах, отметки в метрах.

ՊԱՇՏՈՆ	ԱՆՈՒՆ/ՈՒ	ՍՏՈՐԱԳ.	ԱՄՍԹ.	Հիմնահատակների ուղղահատակներ
ՍԼՈՒՇ	Թ. ԱԼԵՔՍԱՆՅԱՆ			Ն-4-58, /ՏՓ-10/-Լուսանցանք-Գնդաշատ մարզային կամուրջների կամուրջաանցումների հոսանքաընդունիչների հոսանքաբերության գնահատման կամուրջի վերակառուցում
ԱՌՍ.	Ա. ԱԼԵՔՍԱՆՅԱՆ			
ԳԼԽ. ՍԱՄՍ.	Ա. ԱԼԵՔՍԱՆՅԱՆ			
ԱՍՏՈՒՄՈ	Ա. ԱԼԵՔՍԱՆՅԱՆ			ՀՀ Գեղարքունիքի մարզի Վարդենիս համայնքի հոսանքաբերության գնահատում
ՍՏՈՒԳՈՒ				
				Ե/Բ խողովակ d=1.5մ / δ=16մմ

ՄՈՒ.	ԹԵՐԹ	ԹՈՒՂԹՔՐ
Մ. Փ.	5	5

ՀԱՐԴ ԴՈՒՐ ՍՏՈՒԴԻՈ՝ ՍՊԸ
ԳԵՏ. ԱՌՅԵՆԱՔՍ ՔՊԼ.- 000902

«ԱՐՄ ԴՈՐ ՍՏՐՈՅ» ՍՊԸ

Տ-4-58,Մ-10/- Լուսակունք-Գեղաքար մարզային նշանակության ավտոճանապարհի Խաչաղբյուր բնակավայրում գտնվող կամուրջի վերակառուցում

ՆԱԽԱՀԱՇԻՎ

Համաձայնեցված է՝

Վարդենիս համայնքի ղեկավար Ա.Խաչատրյան

«ԱՐՄ ԴՈՐ ՍՏՐՈՅ» ՍՊԸ-ի տնօրեն Ք. Ալեքսանյան

ԼԻՑԵՆԶԻԱ ՔՊԼ - 000902

2025թ.

ԲԱՑԱՏՐԱԳԻՐ

S-4-58,/Մ-10/- Լուսակունք-Գեղաքար մարզային նշանակության ավտոճանապարհի Խաչաղբյուր բնակավայրում գտնվող կամուրջի վերակառուցում

S-4-58,/Մ-10/- Լուսակունք-Գեղաքար մարզային նշանակության ավտոճանապարհի Խաչաղբյուր բնակավայրում գտնվող կամուրջի վերակառուցում

նախահաշվային փաստաթղթերը կազմված են շինարարական աշխատանքների

գործող գների հաշվարկների մեթոդական ցուցումների հիման վրա, որը հաստատված է

թիվ 05 03.05.2008թ. հրամանով՝ ՀՀ Քաղաքաշինության Նախարարության կողմից:

Միջին աշխատավարձի չափ - 268,309 դրամ:

Համաձայն վերը նշված դրույթի նախահաշվային արժեքները որոշելիս ընդհանուր գների հիման վրա

հաշվի են առնված հետևյալ գործակիցները.

1. Շինարարական նյութերի արժեքին տրված է՝

ա - Տրանսպորտային ծախսերը հաշվի առնող գործակից - 1.0615

բ - Այլ նյութերի չափը հաշվի առնող գործակից - 1.05

գ - Պահեստային, փաթեթավորման ծախսերը հաչվի առնող գործակից - 1.02

2. Աշխատավարձի գործակից -2478,61

3. Մեքենա - մեխանիզմների շահագործման գործակից - 3018,17

4. Վերադիր ծախսեր - 13.3 %

5. Շահույթ - 11 %

6. Ժամանակավոր կառույցների և շենքերի կառուցման արժեքը - 1,25% համաձայն

ՀՀ Քաղաքաշինության Նախարարության 21.09.2001թ. թիվ 69 հրամանի

7. Ձմեռային պայմաններում կատարվող լրացուցիչ ծախսերը - 0,7 % համաձայն

ՀՀ Քաղաքաշինության Նախարարության 21.08.2001թ. թիվ 68 հրամանի

Նյութերի և սարքավորումների արժեքները վերցված են թիվ 6 ինֆորմացիոն տեղեկագրից հրատարակված 2025 թվ. ՀՀ Ֆինանսների նախարարության «Գնագոյացման վերլուծական ինֆորմացիոն կենտրոն» ՊՈԱԿ - ի կողմից:

Նյութերի ծախսերը որոշված են ըստ ՇՆ և Կ - ին համապատասխան:

Ավելացված արժեքի հարկը հաշվի է առնված 20 %

Շինարարության ընդհանուր արժեքը կազմում է՝ 15598.26 հազ. դրամ

Կազմեց Ն. Ալեքսանյան

«ԱՐՄ ԴՈՐ ՍԹՐՈՅ»
"ARM DOR STROY"
"ARM DOR STROY"
08426861

03414485
«ԱՐՄԱՆ-ԵՐԵՄ» Լ.
"APMAH-EPEM"
"ARMAN-EREM"
ՓԱՐՁԱԿԱՆՈՒԹ

Ամփոփ նախահաշվի արժեքը 15598.26 հազ. դրամ
Վերադարձվող գումար՝ 31.89 հազ. դրամ

Ամփոփ նախահաշիվ

S-4-58,/Մ-10/- Լուսակունք-Գեղաքար մարզային նշանակության ավտոճանապարհի Խաչաղբյուր բնակավայրում գտնվող կամուրջի վերակառուցում

Կազմված է 2024թ. գներով

Նախահաշվային արժեքը 15598.26 հազ. դրամ

ՀՀ	Նախահաշվի N	Աշխատանքի անվանումը	Նախահաշվային արժեքը				
			Շինարարական աշխատանք	Մոնտաժային աշխատանք	Սարքավորումներ	Այլ ծախսեր	Ընդամենը
1	2	3	4	5	6	7	8
		Գլուխ 2 Շինարարական հիմնական աշխատանքներ					
1	Հավաք նախահաշիվ 1	Համաշինարարական աշխատանքներ	11812.11			0.00	11812.1
		Ընդամենը ըստ 2 գլխի	11812.11	0.0		0.00	11812.1
		Գլուխ 8					
2	1.80%	ժամանակավոր շենքեր և կառույցներ	212.62	0.00		0.00	212.62
		Ընդամենը ըստ 8 գլխի	212.62	0.00		0.00	212.62
		Ընդամենը ըստ 2-8 գլխի	12024.73	0.0		0.00	12024.7
		Գլուխ 9					
3	0.70%	Կլիմայական պայմանների ազդեցություն	84.17	0.00		0.00	84.17
4	0.15%	Շինմոնտաժային աշխատանքների ավարտից հետո գոյացած / ոչ ընթացիկ/ աղբի տեղափոխում	0.00	0.00		18.04	18.04
5	1.50%	Փոքր ծավալի շինմոնտաժային աշխատանքների համար նախատեսվող լրացուցիչ ծախսեր	0.00	0.00		180.37	180.37
		Ընդամենը ըստ 9 գլխի	84.17	0.00		198.41	282.58
		Ընդամենը ըստ 2-9գլխի	12108.90	0.0		198.41	12307.3
		Գլուխ 10					
6	0.60%	Գեոդինամիկային հսկողություն	0.00	0.00	0.00	72.15	72.15
7	2.00%	Տեխ. հսկողություն	0.00	0.00	0.00	240.49	240.49
		Ընդամենը ըստ 10 գլխի	0.00	0.00	0.00	312.64	312.64
		Ընդամենը ըստ 2-10գլխի	12108.90	0.0	0.00	511.05	12620.0
		Գլուխ 11					
8	3.00%	*Չնախատեսված աշխատանքներ*	363.27	0.00	0.00	15.33	378.60
		Ընդամենը ըստ 11 գլխի	363.27	0.00	0.00	15.33	378.60
		Ընդամենը ըստ 2-11 գլխի	12472.17	0.00	0.00	526.38	12998.6
9	20%	ԱԱՀ	2494.43	0.00	0.00	105.28	2599.71
		Ընդամենը ըստ ամփոփ նախահաշվի	14966.60	0.0	0.00	631.7	15598.26
		Այդ թվում հետադարձ գումար					31.89

Կազմեց Ն. Բեքսանյան

Հավաք նախահաշիվ 1

S-4-58,/Մ-10/- Լուսակունք-Գեղաքար մարզային նշանակության ավտոճանապարհի Խաչաղբյուր բնակավայրում գտնվող կամուրջի վերակառուցում

Համաշինարարական աշխատանքներ

ՀՀ	Նախա-հաշիվ N	Աշխատանքների անվանումը	Արժեքը հազ. դրամով			Ընդհանուրը
			շին.աշխատ. մոնտաժ.աշխատ.	սարքա-վորում	այլ աշխ.	հազ. դրամ
1	2	3	4	5	6	7
1	Տեղային նախահաշիվ 1-1	Ասֆալտապատման աշխատանքներ	875.0			874.99
2	Տեղային նախահաշիվ 1-2	Ե/բ D=1,5մ խողովակների տեղադրում L=22մ	10937.1			10937.12
		Ընդամենը	11812.11			11812.11

Կազմող Ալեքսանյան

S-4-58,/Մ-10/- Լուսակունք-Գեղաքար մարզային նշանակության ավտոճանապարհի Խաչաղբյուր բնակավայրում գտնվող կամուրջի վերակառուցում

Տեղային նախահաշիվ N1-2

Ե/բ D=1,5մ խողովակների տեղադրում L=22մ

Կազմված է 2024թ. գներով.

Նախահաշվային արժեքը 10937.1 հազ.դրամ

Հ/հ	Գնացուցակի NN վերլուծությունների	Աշխատանքների և ծախսերի անվանումը	Չափման միավոր	Միտումը	Միավորի արժեքը: Աշխատանքի (դրամ.հաշ.) / (ժ/ուս)	Միավորի արժեքը: Մեքենաների շահագործման (դրամ.հաշ.)/(ժ/ուս)	Ընդհանուր չափման միավոր	Ընդհանուր ծախսը	Նյութերի արժեքը (ամ.գին)	Միավորի արժեքը (ամ.գին)	Ընդհանուր արժեքը (հազ.դր): Աշխատանքի (ամ.գին)	Մեքենաների շահագործման (ամ.գին)	Նյութերի արժեքը	Ընդհանուրը
					2.4786	3.0182				1.167				
1	2	3	4	5	6	7	8	9	10	11	12	13	14	15	16
1	3-3 3-3	206VIIIկ. լեռնային ապարների փխրեցում պայթանցքային լիցքերով, երբ շերտի հզորությունը h=0.5մ	100մ³	0.30	52.6 130.37	99.4 300.01				254.7302	685.11	39.11	90.00	76.42	205.5
		պայթեցման նյութեր					կգ	95	0.78	86.49					
		էլեկտրաճայթիչ					հատ	400	0.27	126.05					
		հորատիչ թագագլխիկ					հատ	10.6	3.41	42.19					
2	1-1582 22-4	10՝՝ IVկ. գրունտի մշակում և բարձում էկս.1.0մ3 շ.տ. ա/ի (հունի ուղղում, փոսորակի փորում)	1000մ³	0.229	5.92 14.67	187.67 566.42				0.105	581.20	3.4	129.7	0.02	133.1
		խիճ					մ³	0.06	1.50	0.11					
3	տեղամ գնացուց	Գրունտի տեղափոխում լցակույտ 1կմ հեռ. վրա	տն	446.6		0.170					0.17	0.0	75.9	0.00	75.9
4	1-1605 25-3	Աշխատանք լցակույտում IVկ	1000մ³	0.229	1.74 4.31	13.35 40.29				0.105	44.71	1.0	9.2	0.02	10.2
		խիճ					մ³	0.06	1.50	0.11					
5	1-1584 22-6	Նախապես փխրեցված 205 VIIկ, 206 VIIIկ. բնահողի մշակում և բարձում էկս.1.0մ3 շ.տ. ա/ի (հունի ուղղում, փոսորակի փորում)	1000մ³	0.030	9.27 22.98	294.12 887.70				0.16	910.84	0.7	26.6	0.00	27.3
		խիճ					մ³	0.09	1.50	0.16					
6	տեղամ գնացուց	Բնահողի տեղափոխում լցակույտ 1կմ հեռ. վրա	տն	78		0.170					0.17	0.0	13	0	13.3
7	1-1606 25-4	Աշխատանք լցակույտում	1000մ³	0.030		35.06 105.82				0.160	105.96	0.0	3	0.00	3.2
		խիճ					մ³	0.08	1.50	0.14					
8	30-2 3-2	Ավազակոպճային նախապատրաստում h=10սմ	մ²	5.500	0.96 2.38	0.10 0.30				6.419	9.10	13.1	1.7	35.31	50.1
		ավազակոպճային խարնուրդ					մ³	1.1	5.00	6.42					
9	37-708	Գլխամասերի կառուցում միածույլ բետոնով	100մ³	0.150	386	74					7977.89	143.5	33.5	1019.7	1196.7

«ԱՐՄԱՆ ԵՐԵՎ» ՍՊԸ
"ARMAN EREV" LLC
ՀԱՅԱՍՏԱՆ
ՀՀ ՊԵՏԱԿԱՆ ԳՐԱՆՑՈՒՄ
ՊԵՏԱԿԱՆ ՌԵԳԻՍՏՐԱՑԻԱ
ՀԱՅԱՍՏԱՆԻ ՀԱՆՐԱՊԵՏՈՒԹՅՈՒՆ
«ԱՐՄ ԴՈՐ ՍՏՐՈՅ»
"ARM DOR STROY"
"ARM DOR STROY"
08426861

		ցեմենտային շաղախ					մ³	101.5	29.50	3426.27						
		ներդիր դետալներ					մ²	2.47	25.50	73.51						
		շինարարական հեղույս					տ	1.16	772.2	1045.52						
		կաղապարային վահաններ					կգ	193.0	1.13	253.42						
		չորսվակներ, տախտակներ					մ²	39	3.5	159.32						
							մ³	12.61	125.00	1839.75						
10	6-20 1-20	Թաղերի հիմքերի կառուցում միաձույլ բետոնից	մ³	4.46	1.55 3.84	0.76 2.29					44.42	17.1	10.2	170.73	198.1	
		բետոն B20								38.281						
		կաղապարային վահաններ					մ³	1.02	29.50	34.43						
		տախտակներ					մ²	0.803	3.5	3.28						
							մ³	0.0039	125.00	0.57						
11	6-90 11-1	Թաղերի իրանների կառուցում միաձույլ բետոնից	մ³	6.08	1.55 3.84	0.33 1.00					45.79	23.4	6.1	248.97	278.4	
		բետոն B20								40.950						
		կաղապարային վահաններ					մ³	1.02	29.50	34.43						
		չորսվակներ					մ²	0.717	3.5	2.93						
		տախտակներ					մ³	0.0013	125.00	0.19						
		շինարարական հեղույս					մ³	0.0152	125.00	2.22						
							կգ	0.90	1.125	1.18						
12	30-7կիռ 5-1	Օղակների հիմքերի միաձույլ բետոն	մ³	22.00	1.84 4.56	3.57 10.77					56.75	100.3	237.0	911.0	1248.4	
		բետոն B20								41.410						
		կլոր փայտանյութ					մ³	1.02	29.50	34.43						
		չորսվակներ, տախտակներ					մ³	0.0097	125.00	1.42						
		շինարարական հեղույս					մ³	0.0273	125.00	3.98						
		կռածո					կգ	0.25	1.13	0.33						
							կգ	0.515	2.083	1.25						
13	30-7կիռ 5-1	Վաքի և հենակային ատամի միաձույլ բետոն	մ³	5.50	1.84 4.56	3.57 10.77					56.75	25.1	59.3	227.76	312.1	
		բետոն B20								41.410						
		կլոր փայտանյութ					մ³	1.02	29.50	34.43						
		չորսվակներ, տախտակներ					մ³	0.0097	125.00	1.42						
		շինարարական հեղույս					մ³	0.0273	125.00	3.98						
		կռածո					կգ	0.25	1.13	0.33						
							կգ	0.515	2.083	1.25						
14	30-161 39-9	Ե/բ D=1,5մ, N17 օղակների տեղադրում	մ³	17.64	2.84 7.04	4.98 15.03				18.19	40.26	124.2	265.1	320.89	710.2	
		ցեմենտային շաղախ (ըստ նախագծի)					մ³	0.6112	25.50	18.19						
15		Ե/բ D=1,5մ, N17 օղակների արժեքը	հատ	21			հատ	1.0	130.0	151.7				3186.4	3186.4	
26	8-27 4-7	Քսվածքային ջրամեկուսացում 2 շերտ տաք բիտումով	100մ²	1.25	14.5 35.94	1.5 4.53				46.22	86.69	44.9	5.7	57.8	108.4	
		բիտումային մածիկ					տ	0.24	165.0	46.22						
16	30-342 51-2	Սոսնձային ջրամեկուսացում	մ²	1.25	0.6 1.49	0.06 0.18				2.684	4.35	1.9	0.2	3.36	5.4	
		հիդրոմեկուսիչ բիտում					տ	0.0068	165.0	1.31						
		ցեմենտային շաղախ					մ³	0.0075	26	0.23						
		ջուտային կտավ					մ²	2.34	0.42	1.15						
17	1-970 81-4	Բնահողերի հետադարձ լիցք ձեռքով	100մ³	0.400	66.4 164.58						164.58	65.8	0.0	0.00	65.8	
18	1-1638	Բնահողերի հետադարձ լիցք բուլդոզերով	1000մ³	0.365		17.20 51.91					51.91	0.0	18.9	0.00	18.9	
19	1-1185	Բնահողի խտացում պնեվմոտրամբոնով	100մ³	3.65	7.4	4.2					31.02	66.9	46.3	0.00	113.2	

S-4-58,/Մ-10/- Լուսակունք-Գեղաքար մարզային նշանակության ավտոճանապարհի Խաչաղբյուր բնակավայրում գտնվող կամուրջի վերակառուցում
Տեղային նախահաշիվ N1-1

Նախահաշվային արժեքը 875.0 հազ.դրամ

Կազմված է 2024թ. գներով.

Հ/հ	Նորմատիվի N N	Աշխատանքների և ծախսերի անվանումը	Չափման միավորը	Միավորը	Միավորի արժեքը Աշխատանքի (դրամ)	Մեքենայների (դրամ)	Նյութեր Քանակը	Նյութերի գինը	Նյութերի արժեքը (դրամ)	Միավորի ներառյալ տրանսպորտային ծախսերը	Միավորի ընդհանուր արժեքը (դրամ)	Ընդհանուր արժեքը (հազ.դր) Աշխատանքի	Մեքենաների	Նյութերի արժեքը	Ընդհանուրը
					2.4786	3.0182				1.167					
1	2	3	4	5	6	7	8	9	10	11	12	13	14	15	16
		Ասֆալտապատման աշխատանքներ													
1	27-20 7-2	Ավազակոպճային հիմքի իրականացում h=10սմ Ավազակոպիճ Ջուր	մ³	10.00	0.08 0.20	0.26 0.78	մ³ մ³	1.22 0.07	5.0 0.15	7.132 7.12 0.01	8.12	2.0	7.8	71.32	81.15
2	27-43 11-1-5	Խճավազային հիմքի իրականացում h=15սմ խիճ 40-70մմ խիճ 10-20մմ ջուր	100մ²	1.00	1.74 4.31	11.56 34.89	մ³ մ³ մ³	18.9 1.5 3	4.00 4.0 0.15	95.8 88.238 7.003 0.525	134.97	4.31	34.9	95.8	135.0
3	27-251 63-1	Բիտումի տարածում խճային հիմքի վրա 4.12տ/1000մ² բիտում	տ	0.4120	0 0.00	2.20 6.64	տ	1.03	165.00	198.361 198.361	205.00	0.0	2.7	81.72	84.46
4	27-164 27-165 39,40-1,2	Ծածկի իրականացում տիպի խիտ մանրա-հատիկ ա/բ h=5սմ մանրահատիկ ա/բ	100մ²	1.000	2.086 5.17	4.74 14.31	9.74+1.21*2 տն	12.16	27.0	375.69 375.691	395.17	5.2	14.3	375.69	395.2
		Ընդամենը													695.75
		Վերադիր ծախսեր 13.3%													92.53
		Ընդամենը													788.28
		Շահույթ 11%													86.71
		Ընդամենը													874.99

Կազմեց Ն. Աբրահամյան

ՀՀ ՊԵՏԱԿԱՆ ԳՈՍՏԱՆՈՒՄ ԳՐԱՆՑՎԱԾ ՍԱՀՄԱՆԱՓԱԿՈՒՄ ՊԱՏԱՍԽԱՆԱՏՎՈՒ ԸՆԿԵՐՈՒԹՅՈՒՆ «ԱՐՄ ԴՈՐ ՍՏՐՈՅ» ՍԱՀՄԱՆԱՓԱԿՈՒՄ ՍԱՀՄԱՆԱՓԱԿՈՒՄ ՊԱՏԱՍԽԱՆԱՏՎՈՒ ԸՆԿԵՐՈՒԹՅՈՒՆ
"ARM DOR STROY" LIMITED LIABILITY COMPANY
08426861